



Fot.40. Camping „Jazy” w Makowie Podhalanskim



Fot.41. Nieczynny ośrodek obozowy w Grzechyńi



Fot.42. Ośrodek rekolekcyjny „Pustelnia Niepokalanów” w Grzechyńi



Fot.43. Muzeum wsi i rolnictwa



Fot.44. Armaty na wieży „Pustelnia Niepokalanów” w Grzechyńi



Fot. 45. Fragment ekspozycji muzeum wsi i rolnictwa na terenie „Pustelni Niepokalanów”



Fot.46. Pomnik Chrystosa Króla przy „Pustelni Niepokalanów”, poświęcony 15 sierpnia 2008 r.



Fot.1. Maków Podhalanski, widok na Makowską Górę (640m n.p.m.)




Fot.3. Maków Podhalanski – panorama



Fot.4. Dolina Sławy, Pasmo Bablogórskie



Fot.6. Panorama Białki nad Sławicą



Fot.2. Kościół parafialny p.w. Przeniesienia Piuskiego (XIX w., część z XVIII/VIII w.), Sanktuarium Matki Bożej Opiekunki Rodzin



Fot.5. Maków Podhalanski – centrum



Fot.7. Grzechyła osiedle Grzechówka pod Magórką (871,48m n.p.m.)



Fot. 8. Żwirowe terasy 7-10 m Sławicy w Białce



Fot. 9. Osuwisko skalne w Grzechyni nad potokiem Grzechynka



Fot. 10. Skarpa budowlana, stokowa w Żarnówce



Fot. 11. Osuwisko stokowe w Grzechyni przy drodze do Zawoi



Fot. 12. Potok górski Całynka w Juszczynie-Polany



Fot. 13. Łasy łęgowe w dolinie Skawy




Fot. 14. Wypiół erozyjny



Fot.16.Obrywy brzegowe nad Sławą



Fot.15.Rzebn Sława, erozja korytowa i brzegowa



Fot.18.Zabezpieczenie osuwiska nad potokiem U Królów w Makowie Podhalańskim



Fot.17.Rzebn Skarwien w Białce



Fot.20.Stabilizacja osuwiska przy ul. Lipowej i Sosnowej w Makowie Podhalańskim



Fot.19.Uregulowanie koryta potoku U Królów przy ul. Zeromskiego w Makowie Podhalańskim



Fot.21.Stabilizacja osuwiska przy ul. Modrzewskiej w Makowie Podhalańskim



Fot.22.Młode osuwisko skarpy na osiedlu Syce Górne w Kojuszówce (lipiec 2001 r.)



Fot.23.Osuwisko w Sycach Górnych pod okapem dachu budynku gospodarczego




Fot.24.Młode osuwisko (czynne) w Juszczyńie-Polany



Fot.25.1. Las łęgowy nad Sławcią w Białce



Fot.26. Buczyna karpacza w Juszczynie – Polany



Fot.27. Zadrzewienia i zakrzewienia na gruntach odłogowanych



Fot.28. Łęgi nad Sławą w Białce



Fot.29. Żarnówka, tereny rekreacyjne



Fot.30. Żarnówka – zagospodarowanie wypoczynkowe



Fot.31. Naturalna sukcesja lasu na gruntach odłogowanych porośłych w Małowie Podhalańskim



Fot. 32. Przemysłowy przepływ: strefa fabryczna (dawna fabryka)
przy ul. 3 Maja w Mielnie w Podhaleckim,
kole kopalni z roku 1845



Fot. 33. Bóg w Grzechyńcu na wsi wsielonej Czerkoci (1)



Fot. 34. Bóg w Grzechyńcu na wsielonej Czerkoci (2)



Fot. 36. Bóg w Grzechyńcu na wsielonej Magdalenka



Fot. 37. Bóg w Biskupcu na wsielonej U. Grynka



Fot. 38. Bóg na Mielnowiejskiej Górze (5)



Fot. 38. Bóg na Mielnowiejskiej Górze (5)



Fot. 39. J. Jędrzej wódki na Skawicy w Biskupcu Fabryki
Chlebek Biskupczyński „FABRYKA”